



marna da cemento



pozzo di aerazione



galleria Costabianca



ex teleferica a Rolasco

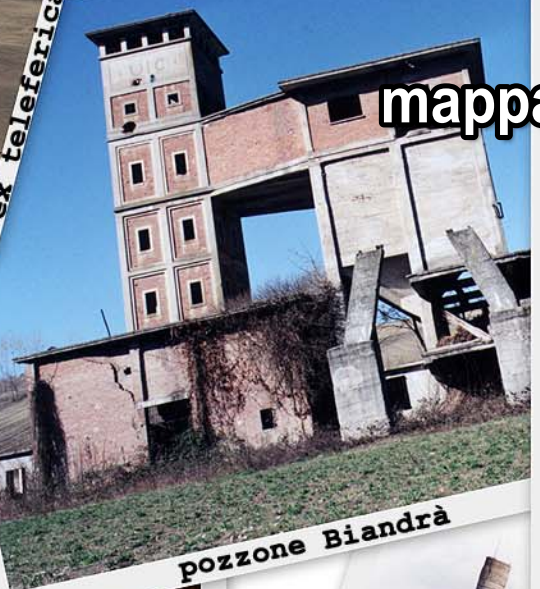
La "Tre Pozzoni"

Ozzano Monferrato

20 ottobre 2013 - ore 9,30

veduta aerea - pag. 2

mappa del percorso e dislivelli - pag. 3




pozzone Biandra




pozzone Cavallera



ex cementificio



pozzone Ecola



galleria Fontanola

La "Tre Pozzoni"

Ozzano Monferrato

20 ottobre 2013 - ore 9,30



mappa del percorso e dislivelli alla pagina successiva

[foto aerea Vittorio Pansecchi]

percorso di gara e dislivelli rispetto al punto di partenza e arrivo

strada asfaltata

strada sterrato-ghiaiosa

LA 3 POZZONI

Ozzano M.to

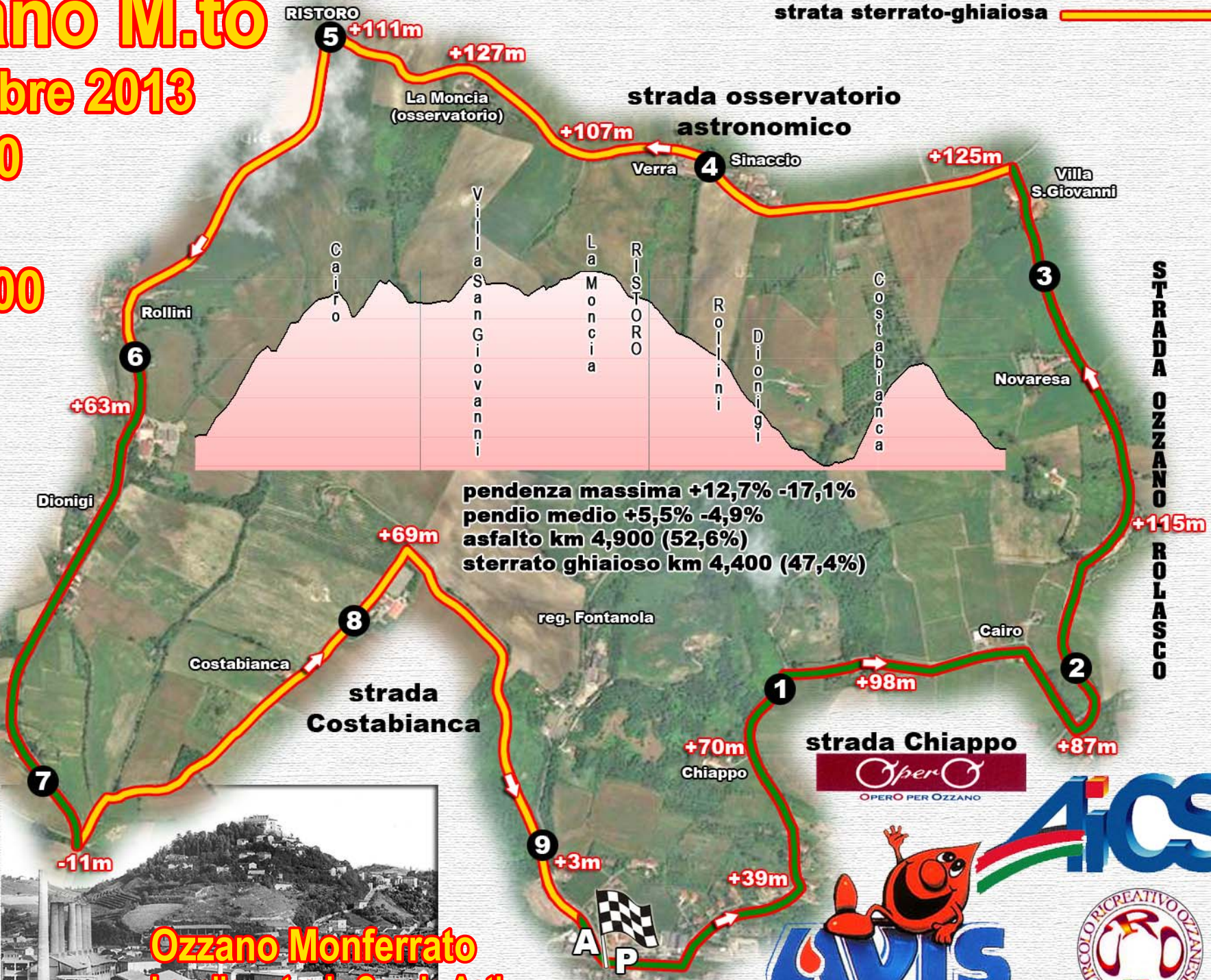
20 ottobre 2013

ore 9,30

km 9,300

STRADA OZZANO - QUARTI

STRADA OZZANO - ROLASCO



pendenza massima +12,7% -17,1%
 pendio medio +5,5% -4,9%
 asfalto km 4,900 (52,6%)
 sterrato ghiaioso km 4,400 (47,4%)



Ozzano Monferrato
 Lavello - strada Casale-Asti

